

Guatemala, 05 de agosto 2024
Oficio IGN-DF-nc-103-2024

Ing. Daunno Walther Chew Dávila
Director del Instituto Geográfico Nacional
Presente.


Ing. Chew:

Por este medio le saludo deseando que todas sus actividades se lleven a bien realizar y que sean de muchos éxitos.


Por este medio le envié la información solicitada en el oficio IGN-IP-002-2024 para la publicación en el Portal Electrónico del Instituto Geográfico Nacional, de la ley de Acceso de Información Pública Decreto Numero 57-2008, de los viáticos utilizados en las comisiones realizadas por el personal del Instituto Geográfico Nacional al interior de la Republica en el mes de julio del 2024, cuadro adjunto.

Así mismo le informo que NO se utilizaron Viáticos al Exterior en este mes.

Sin otro particular, me despido de usted, Atentamente



MARIENATIVIDAD CAMEY RIVERA
ENCARGADA DE TESORERÍA DE LA UNIDAD
DESCONCENTRADA DE ADMINISTRACIÓN
FINANCIERA Y ADMINISTRATIVA DEL
INSTITUTO GEOGRÁFICO NACIONAL -IGN-



LICDA. ANA ELIZABETH GARCÍA MÉRIDA
Jefe Administrativo Financiero con funciones temporales
de la Unidad Desconcentrada de Administración Financiera
Y Administrativa del Instituto Geográfico Nacional -IGN-

INSTITUTO GEOGRAFICO NACIONAL
 REPORTE DE VIATICOS AL INTERIOR DE LA REPUBLICA
 MES DE JULIO 2024

No.	Tipo	Fecha de salida	Fecha de Retorno	Nombre del Servidor Publico	Destino	Objetivo del viaje	costo del hotel	Monto de los viaticos
1	nacional	24/06/2024	28/06/2024	Walter Gustavo Avila Rodas	Sacatepequez	realizacion de trabajo de campo para la actualizacion, verificacion y clasificacion del uso del suelo urbano en el municipio de Ciudad Vieja primera fase		Q 1,748.00
2	nacional	24/06/2024	28/06/2024	Suliana Marisela del Cid Siliezar	Sacatepequez	realizacion de trabajo de campo para la actualizacion, verificacion y clasificacion del uso del suelo urbano en el municipio de Ciudad Vieja primera fase		Q 1,748.00
3	nacional	24/06/2024	28/06/2024	Brian Alexander Mendez Orellana	Sacatepequez	realizacion de trabajo de campo para la actualizacion, verificacion y clasificacion del uso del suelo urbano en el municipio de Ciudad Vieja primera fase		Q 1,748.00
4	nacional	24/06/2024	28/06/2024	Jose Fernando Cajas	Sacatepequez	realizacion de trabajo de campo para la actualizacion, verificacion y clasificacion del uso del suelo urbano en el municipio de Ciudad Vieja primera fase		Q 1,988.00
5	nacional	24/06/2024	28/06/2024	Zaqueo Pirir Chaicoj	Jutiapa	para realizar la clasificacion y verificacion de informacion cartografica en campo del mapa escala 1:50,000 de la hoja de Asuncion Mita		Q 1,769.00
6	nacional	24/06/2024	28/06/2024	Rony Amilcar ColoJ Ajsivinac	Jutiapa	para realizar la clasificacion y verificacion de informacion cartografica en campo del mapa escala 1:50,000 de la hoja de Asuncion Mita		Q 1,779.00
7	nacional	24/06/2024	28/06/2024	Esdras Edgardo Ismael Gonzalez Osorio	Jutiapa	para trasladar al personal para realizar la clasificacion y verificacion de informacion cartografica en campo del mapa escala 1:50,000 de la hoja de Asuncion Mita		Q 1,787.00
8	nacional	24/06/2024	28/06/2024	Julio Ricardo Marroquin Gonzalez	Zacapa	para realizar comision de campo para la verificacion de limites entre los municipios de Zacapa y Gualan		Q 1,827.00
9	nacional	24/06/2024	28/06/2024	Mynor Manuel Celada Muñoz	Zacapa	para realizar comision de campo para la verificacion de limites entre los municipios de Zacapa y Gualan		Q 1,827.00
10	nacional	24/06/2024	28/06/2024	Mynor Fernando Cerna Urrutia	Totonicapan	trabajo de campo para la recuperacion de los BM'S de la linea CCC, y vertices Geodesicos del bloque Oeste, actividad programada en el Plan Operativo Anual con sede en Totonicapan		Q 1,817.00
11	nacional	24/06/2024	28/06/2024	Angel Antonio Gonzales	Totonicapan	para trasladar al personal para el trabajo de campo para la recuperacion de los BM'S de la linea CCC, y vertices Geodesicos del bloque Oeste, actividad programada en el Plan Operativo Anual con sede en Totonicapan		Q 1,817.00
12	nacional	24/06/2024	28/06/2024	Sonia Elizabeth Salguero Velasquez	Totonicapan	Trabajo de campo para la recuperacion de los BM'S de la linea CCC, y vertices Geodesicos del bloque Oeste, actividad programada en el Plan Operativo Anual con sede en Totonicapan		Q 1,817.00
13	nacional	02/07/2024	05/07/2024	Helmer Wosvely Urrutia Larios	Quetzaltenango	Recuperacion de los BM'S de la linea E, MMM y vertices Geodesicos que forman parte del bloque Oeste, con sede en el departamento de Quetzaltenango		Q 1,404.00
14	nacional	02/07/2024	05/07/2024	Faustino Lopez Garcia	Quetzaltenango	Recuperacion de los BM'S de la linea E, MMM y vertices Geodesicos que forman parte del bloque Oeste, con sede en el departamento de Quetzaltenango		Q 1,404.00
15	nacional	02/07/2024	05/07/2024	Erwin Arnoldo Friely Rivera	Quetzaltenango	Recuperacion de los BM'S de la linea E, MMM y vertices Geodesicos que forman parte del bloque Oeste, con sede en el departamento de Quetzaltenango		Q 1,404.00
16	nacional	08/07/2024	12/07/2024	Julio Roberto Ceballos Perez	Zacapa	para trasladar al personal para el Trabajo de campo para la delimitacion de los municipios de Estanzuela y Rio Hondo		Q 1,803.00
17	nacional	08/07/2024	12/07/2024	Sergio Leonel Barrios de Leon	Zacapa	Trabajo de campo para la delimitacion de los municipios de Estanzuela y Rio Hondo		Q 1,816.00
18	nacional	08/07/2024	12/07/2024	Ludwin Saul Agustin Giron	Zacapa	Trabajo de campo para la delimitacion de los municipios de Estanzuela y Rio Hondo		Q 1,810.00
19	nacional	08/07/2024	12/07/2024	Zaqueo Pirir Chaicoj	Jutiapa	para realizar la clasificacion y verificacion de informacion cartografica en campo del mapa 1:50,000 de Asuncion Mita segunda fase		Q 1,693.00
20	nacional	08/07/2024	12/07/2024	Leo Alain Tebalan Barrera	Jutiapa	para realizar la clasificacion y verificacion de informacion cartografica en campo del mapa 1:50,000 de Asuncion Mita segunda fase		Q 1,739.00
21	nacional	08/07/2024	19/07/2024	Marvin Leonel Morales Vasquez	Huehuetenango	para trasladar al personal para la verificacion de limites entre los municipios de Barillas y San Mateo Ixtatan		Q 4,640.00
22	nacional	08/07/2024	19/07/2024	Mynor Manuel Celada Muñoz	Huehuetenango	para la verificacion de limites entre los municipios de Barillas y San Mateo Ixtatan		Q 4,640.00

MARIA PATRICIA CAMEY RIVERA
 ENCARGADA DE TESORERIA DE LA UNIDAD
 DESCONCENTRADA DE ADMINISTRACION
 FINANCIERA Y ADMINISTRATIVA DEL
 INSTITUTO GEOGRAFICO NACIONAL -IGN-

LICDA. ANA ELIZABETH GARCÍA MÉRIDA
 Jefe Administrativo Financiero con funciones temporales
 de la Unidad Desconcentrada de Administración Financiera
 Y Administrativa del Instituto Geográfico Nacional -IGN-



www.maga.gob.gt

Avenida Las Américas 5-76 zona 13, Guatemala.


Tel: 2413-7188 - 2413-7190



www.ign.gob.gt

INSTITUTO GEOGRAFICO NACIONAL
 REPORTE DE VIATICOS AL INTERIOR DE LA REPUBLICA
 MES DE JULIO 2024

No.	Tipo	Fecha de salida	Fecha de Retorno	Nombre del Servidor Publico	Destino	Objetivo del viaje	costo del bol	Monto de los viaticos
23	nacional	08/07/2024	19/07/2024	Julio Ricardo Marroquin Gonzalez	Huehuetenango	para la verificacion de limites entre los municipios de Barillas y San Mateo Ixtatan		Q 4,643.00
24	nacional	15/07/2024	19/07/2024	Jose Fernando Cajas	Sacatepequez	para realizar trabajo de campo para la actualizacion, verificacion,y clasificacion del uso del suelo urbano en el municipio de ciudad vieja segunda fase		Q 1,794.00
25	nacional	15/07/2024	19/07/2024	Suliana Marisela del Cid Siliezar	Sacatepequez	para realizar trabajo de campo para la actualizacion, verificacion,y clasificacion del uso del suelo urbano en el municipio de ciudad vieja segunda fase		Q 1,799.00
26	nacional	15/07/2024	19/07/2024	Walter Gustavo Avila Rodas	Sacatepequez	para realizar trabajo de campo para la actualizacion, verificacion,y clasificacion del uso del suelo urbano en el municipio de ciudad vieja segunda fase		Q 1,794.00
27	nacional	15/07/2024	19/07/2024	Axel Btron Garcia Moran	Sacatepequez	para realizar trabajo de campo para la actualizacion, verificacion,y clasificacion del uso del suelo urbano en el municipio de ciudad vieja segunda fase		Q 1,794.00
28	nacional	15/07/2024	19/07/2024	Helmer Wosvely Urrutia Larios	Suchitepequez	para el reconocimiento y nivelacion de los bancos de marca de la line C de primer orden tramo comprendido de Hacienda Cocales a Aldea San Fernando Chipo.		Q 1,822.00
29	nacional	15/07/2024	19/07/2024	Mynor Fernando Cerna Urrutia	Suchitepequez	para el reconocimiento y nivelacion de los bancos de marca de la line C de primer orden tramo comprendido de Hacienda Cocales a Aldea San Fernando Chipo.		Q 1,822.00
30	nacional	15/07/2024	19/07/2024	Faustino Lopez Garcia	Suchitepequez	para el reconocimiento y nivelacion de los bancos de marca de la line C de primer orden tramo comprendido de Hacienda Cocales a Aldea San Fernando Chipo.		Q 1,822.00
31	nacional	15/07/2024	19/07/2024	Erwin Arnoldo Friely Rivera	Suchitepequez	para el reconocimiento y nivelacion de los bancos de marca de la line C de primer orden tramo comprendido de Hacienda Cocales a Aldea San Fernando Chipo.		Q 1,822.00
32	nacional	15/07/2024	19/07/2024	Angel Antonio Gonzales	Suchitepequez	trasladar al personal para el reconocimiento y nivelacion de los bancos de marca de la line C de primer orden tramo comprendido de Hacienda Cocales a Aldea San Fernando Chipo.		Q 1,822.00
33	nacional	22/07/2024	26/07/2024	Zaqueo Pirir Chaicoj	Jutiapa	para realizar la clasificacion y verificacion de informacion cartografica en campo del mapa 1:50,000 de Asuncion Mita tercera fase		Q 1,649.00
34	nacional	22/07/2024	26/07/2024	Rony Amilcar Coloj Ajsivinac	Jutiapa	para realizar la clasificacion y verificacion de informacion cartografica en campo del mapa 1:50,000 de Asuncion Mita tercera fase		Q 1,700.00
35	nacional	22/07/2024	26/07/2024	Amanda Heidy Alejandra de los Angeles Fuentes Sosa	Zacapa	para realizar la delimitacion de los municipios de Estanzuela con Teculután y Huite del departamento de Zacapa		Q 1,814.00
36	nacional	22/07/2024	26/07/2024	Esdras Edgardo Ismael Gonzalez Osorio	Zacapa	para trasladar al personal para realizar la delimitacion de los municipios de Estanzuela con Teculután y Huite del departamento de Zacapa		Q 1,814.00
37	nacional	22/07/2024	26/07/2024	Sergio Leonel Barrios de Leon	Zacapa	para realizar la delimitacion de los municipios de Estanzuela con Teculután y Huite del departamento de Zacapa		Q 1,814.00
38	nacional	29/07/2024		Angel Antonio Gonzales	Jutiapa	para trasladar al personal para la reunion de trabajo para la mesa de dialogo en la verificacion de limites entre los municipios de Azulco y Oratorio en el departamento de Jutiapa		Q 140.00
39	nacional	30/07/2024		Ludwin Saul Agustin Giron	Jutiapa	Reunion de trabajo para la mesa de dialogo en la verificacion de limites entre los municipios de Azulco y Oratorio en el departamento de Jutiapa		Q 143.00


 MARIA NATHALY CAMEY RIVERA
 ENCARGADA DE TESORERIA DE LA UNIDAD
 DESCONCENTRADA DE ADMINISTRACION
 FINANCIERA Y ADMINISTRATIVA DEL
 INSTITUTO GEOGRAFICO NACIONAL -IGN-


 LICDA. ANA ELIZABETH GARCÍA MÉRIDA
 Jefe Administrativo Financiero con funciones temporales
 de la Unidad Desconcentrada de Administración Financiera
 Y Administrativa del Instituto Geográfico Nacional -IGN-